Образец по чл.53, ал. 6 от НСГ

**Изготвил:** инж.Ангел Чорбов
/име, фамилия/, подпис: .....
дата: 25.6.2019 г.,
№ и дата на удостоверението за упражняване на лесовъдска практика: 13503 / 4.10.2018 г.

**Одобрил:**
.....
/име, фамилия/, подпис: .....
дата: 26.06.19
№ и дата на удостоверението за упражняване на лесовъдска практика: ..... / .....

инж. Борис Василев Кърпински
Директор - ТП ДГС Хвойна
Удостоверение № 8162/23.10.2012 г.

# ТЕХНОЛОГИЧЕН ПЛАН № 1

За добив на дървесина от отдел **"24"** подотдел **"с"**
На ТП ДГС/ДЛС Хвойна */попълва се само за държавни гори/*
Община **Чепеларе**; Землище **с. Хвойна**;
имот с (кадастрален идентификатор/КВС) № ..... , */попълва се само за недържавни гори/*

## I. Схема за добива на дървесина от насаждението

**М 1:10000**



Легенда:

- ± ± ± ± проектирани коларски вр. извозни пътища
- - - - - - съществуващи извозни пътища
- ═══ съществуващ автомобилен път
- ^^^^^^^ технологична просека
- място за отпадъци
- маркирана площ
- + пафаклис
- »»»»»» проектирани тракторни вр. извозни пътища
- ▲▲▲ временен склад
- XXXXXXX трасе на въжена линия
- =+=+=+= проектиран автомобилен път
- място за зареждане на БМТ
- не маркирана площ

На схемата задължително се нанасят контурите на насаждението/имота, съществуващите и проектирани временни горски пътища, технологичните просеки, просеките за въжени линии, извозни пътища, временни складове както и връзката им със съществуващата автомобилна пътна мрежа



GISExplorer

## II. Характеристика на насаждението

1. Вид на сечта: Прореждане / интензивност: 15 %
Втори вид сеч: ..... / интензивност: …….%;
2. Площ на подотдела: 4.9 ха Размер на сечището: 3.7 ха;
3. Състав по план/програма: Бял бор - 6, Черен бор - 4; 4. действителен: Бял бор - 4, Черен бор - 6;
5. Запас на 1 ха: с клони: 222 куб.м/ха , без клони: 196 куб. м/ха;
6. Среден наклон на терена: 24 градуса;
7. Очакван добив от маркираната дървесина: **73** лежаща маса, куб.м.

| дърв. вид / категория | Бял бор - култури | Черен бор - култури | | | | дърв. вид / категория | Бял бор - култури | Черен бор - култури | | | | | |
|---|---|---|---|---|---|---|---|---|---|---|---|---|---|
| едра | 2 | 1 | | | | дребна | 5 | 5 | | | | вър-шина | 2 |
| средна | 11 | 22 | | | | дърва | 12 | 15 | | | | | |

8.Наличие и характеристика на подраста преди сечта (състав, възраст, средна височина, % на покритие) …–……
……;
9. Средно извозно разстояние ..150 м.;
10. Други характеристики на насаждението: (*токовища, сватбовища, надлесни дървета, сервитути, защитени територии, Натура 2000, защитени видове описани в доклада за гори с висока консервационна стойност, мъртва дървесина, вододайни зони, биологично разнообразие и др.*) помада вив ВКС-2, функц. група ВБ 0001031 р. Струни.

## III. Технологични указания

1. Дървесината в насаждението да се добива при спазване на технологичната схема по т. I
2. Сечта ще се извършва с (моторен трион, ръчно, машини; кастренето на отсечените стъбла се извършва: в сечище, на временен склад) ..БМТ., кастренето се извършва в сечището……
……
3. Извозът от сечището до временните складове ще се осъществява с ..животинска мяга на къси секции и сортименти с влачене по терена.....
на (цели стъбла, дълги/къси секции, сортименти, чипс и др.; с влачене по терена, изцяло натоварени) ……..
……
4. Проектирани нови горски автомобилни пътища съгласно Наредба 5 за строителството в горските територии без промяна на предназначението им: дължина ……м. широчина ……м.
5. Изграждане и ремонт на временни извозни горски пътища:
5.1 Тракторни – допустимо разстояние между тях .....м (не по-малко от 40 м), дължина ……м, широчина 4 м.
5.2 Коларски - разстояние между тях.....м (не по-малко от 40 м), дължина ..…м, широчина ... м
6. Просеки за въжени линии: ……. бр.
допустимо разстояние между просеките ..... м., дължина ..... м., широчина ..... м.
7. Направа на технологични просеки .2...бр.
допустимо разстояние между тях .....м., дължина ……м., широчина ..... м.
8. Изграждане на нови временни складове (бр., площ в ха) .2 с площ 0,1 ХА.....
.....
9. Мерки за опазване на оставащите на корен дървета, подраста, младиняка и почвата
Да не се набелват оставащите на корен дървета при извоза.....
10. Начини за почистване на сечището .събиране на отпада на купчини.....
11. Други указания: зареждането на БМТ да става на определените за това места. Да се събират и изнасят от сечището битовите отпадъци.....
Да се изнасят битовите отпадъци от сечището извън горските територии на определените за това места.
12. Всички операции по подготвителните и основните работи да се извършват съгласно изискванията на Правилника за здравословни и безопасни условия на труд в горите и правилата за противопожарна безопасност в горите.

**ЗАПОЗНАТ с технологичния план:** ……/попълва се след издаването на позволителното за сеч/
Лицето по чл. 108, ал. 2 от ЗГ, на което е издадено позволително за сеч № .....
……
/ трите имена, подпис, дата - /
№ и дата на удостоверението за упражняване на лесовъдска практика: …….....



GISExplorer

Образец по чл.53, ал. 6 от НСГ

**Изготвил:** инж.Ангел Чорбов
/име, фамилия/, подпис: .....
дата: 25.6.2019 г.,
№ и дата на удостоверението за упражняване на лесовъдска практика: 13503 / 4.10.2018 г.

**Одобрил:**
.....
/име, фамилия, подпис/
дата:
№ и дата на удостоверението за упражняване на лесовъдска практика: ..... / .....

инж. Борис Василев Къдрин
26.06.19
Директор ТП ДГС Хвойна
Удостоверение № 8162/23.10.2018

# ТЕХНОЛОГИЧЕН ПЛАН № ~~1~~ ...

За добив на дървесина от отдел **"24"** подотдел **"и"**
На ТП ДГС/ДЛС Хвойна */попълва се само за държавни гори/*
Община **Чепеларе**; Землище **с. Хвойна**;
имот с (кадастрален идентификатор/КВС) № ..... , */попълва се само за недържавни гори/*

## I. Схема за добива на дървесина от насаждението

**М 1:10000**

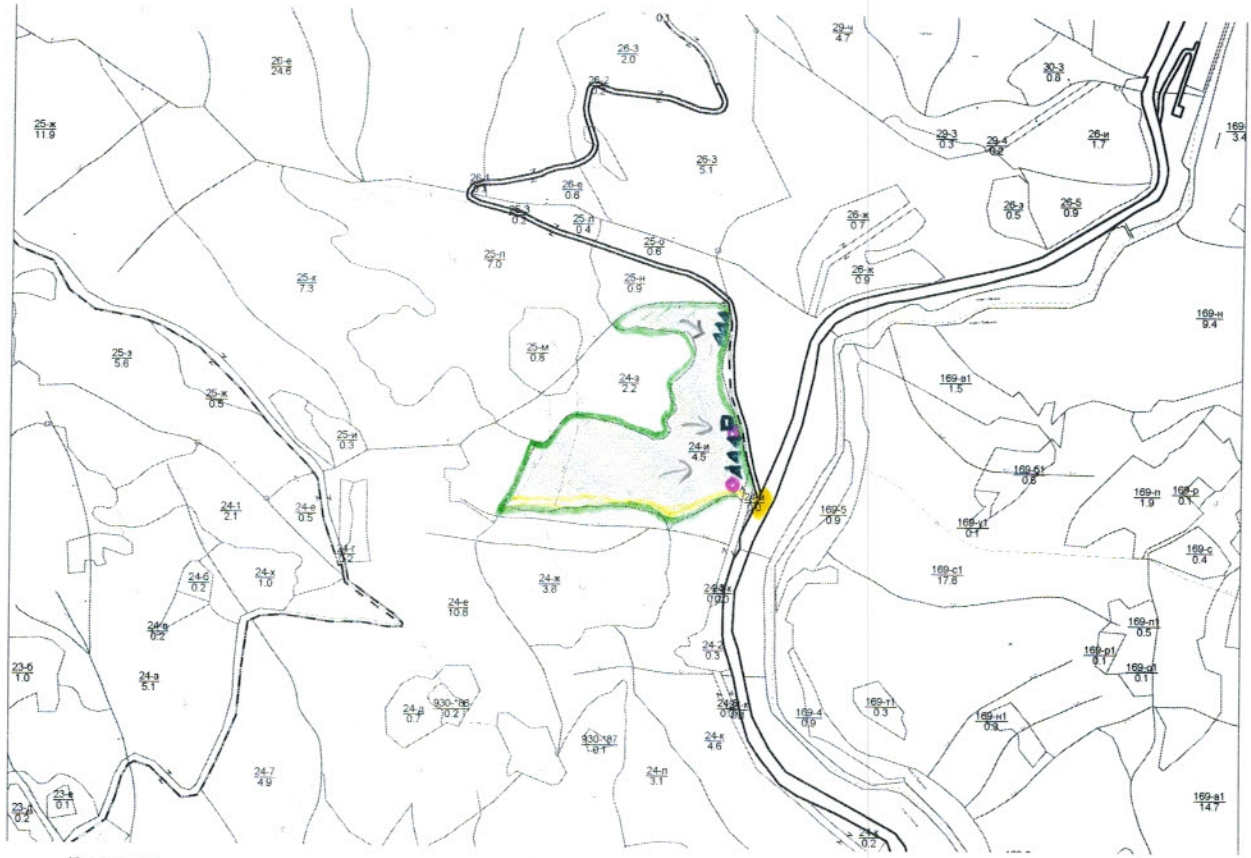

Легенда:

- ± ± ± ± проектирани коларски вр. извозни пътища
- - - - - - съществуващи извозни пътища
- ═══ съществуващ автомобилен път
- ^^^^^^^^ технологична просека
- място за отпадъци
- » » » » » » проектирани тракторни вр. извозни пътища
- ▲▲▲ временен склад
- XXXXXXX трасе на въжена линия
- =+=+=+= проектиран автомобилен път
- Място за зареждане на БМП
- не маркирана площ

На схемата задължително се нанасят контурите на насаждението/имота, съществуващите и проектирани временни горски пътища, технологичните просеки, просеките за въжени линии, извозни пътища, временни складове както и връзката им със съществуващата автомобилна пътна мрежа



GISExplorer

## II. Характеристика на насаждението

1. Вид на сечта: Пробирка / интензивност: 15 %
Втори вид сеч: ..... / интензивност: .....%;
2. Площ на подотдела: 4.5 ха Размер на сечището: 4.3 ха;
3. Състав по план/програма: Бял бор - 8, Черен бор - 2, Акация - 0, Мъждрян - 7, Келяв габър - 3, Бял бор - 8, Черен бор - 2, Акация - 0, Мъждрян - 7, Келяв габър - 3; 4. действителен: .....;
5. Запас на 1 ха: с клони: 507 куб.м/ха , без клони: 448 куб. м/ха;
6. Среден наклон на терена: 22 градуса;
7. Очакван добив от маркираната дървесина: **177** лежаща маса, куб.м.

| дърв. вид / категория | Бял бор - култури | Черен бор - култури | | | | дърв. вид / категория | Бял бор - култури | Черен бор - култури | | | | | |
|---|---|---|---|---|---|---|---|---|---|---|---|---|---|
| едра | 3 | 11 | | | | дребна | 6 | 7 | | | | върш-ина | 5 |
| средна | 35 | 52 | | | | дърва | 23 | 40 | | | | | |

8.Наличие и характеристика на подраста преди сечта (състав, възраст, средна височина, % на покритие) .....;
9. Средно извозно разстояние 150 м.;
10. Други характеристики на насаждението: (*токовища, сватбовища, надлесни дървета, сервитути, защитени територии, Натура 2000, защитени видове описани в доклада за гори с висока консервационна стойност, мъртва дървесина, вододайни зони, биологично разнообразие и др.*) попада в ВКС-2, Ягница: група BG0000031 р.Струма.

## III. Технологични указания

1. Дървесината в насаждението да се добива при спазване на технологичната схема по т. I
2. Сечта ще се извършва с (моторен трион, ръчно, машини; кастренето на отсечените стъбла се извършва: в сечище, на временен склад) ..БМТ, кастренето ще се извършва в сечището.....
.....
3. Извозът от сечището до временните складове ще се осъществява с животинска сила на тънки секции и сортименти с влачене по терена.....
на (цели стъбла, дълги/къси секции, сортименти, чипс и др.; с влачене по терена, изцяло натоварени) .....
.....
4. Проектирани нови горски автомобилни пътища съгласно Наредба 5 за строителството в горските територии без промяна на предназначението им: дължина .....м. широчина .....м.
5. Изграждане и ремонт на временни извозни горски пътища:
5.1 Тракторни – допустимо разстояние между тях .....м (не по-малко от 40 м), дължина .....м, широчина 4 м.
5.2 Коларски - разстояние между тях.....м (не по-малко от 40 м), дължина .....м, широчина ... м
6. Просеки за въжени линии: ..... бр.
допустимо разстояние между просеките ..... м., дължина ..... м., широчина ..... м.
7. Направа на технологични просеки .....бр.
допустимо разстояние между тях .....м., дължина .....м., широчина ..... м.
8. Изграждане на нови временни складове (бр., площ в ха) ..2 бр. с площ от 1 ХА.....
.....
9. Мерки за опазване на оставащите на корен дървета, подраста, младиняка и почвата
Да не се нараняват здравите оставащи дървета при извеждане сечта, да се опазва подраста.
10. Начини за почистване на сечището .Събиране на клончета в сечището.....
11. Други указания: Да се почистят битовите отпадъци. Да се спазват противопожарните мисквания. Да се зарежат БМТ на определените места.....
Да се изнасят битовите отпадъци от сечището извън горските територии на определените за това места.
12. Всички операции по подготвителните и основните работи да се извършват съгласно изискванията на Правилника за здравословни и безопасни условия на труд в горите и правилата за противопожарна безопасност в горите.

**ЗАПОЗНАТ с технологичния план:** ...../попълва се след издаването на позволителното за сеч/
Лицето по чл. 108, ал. 2 от ЗГ, на което е издадено позволително за сеч № .....
.....
/ трите имена, подпис, дата - /
№ и дата на удостоверението за упражняване на лесовъдска практика: .....


GISExplorer

Образец по чл.53, ал. 6 от НСГ

**Изготвил:** Петър Димитров

/име, фамилия/, подпис: .....
дата: 10.09.2018
№ и дата на удостоверението за упражняване на лесовъдска практика: 4870 / 28.11.2011 г.

**Одобрил:** инж. Борис Василев Къдрински
Директор ТП ДГС Хвойна
Удостоверение № 8162/23.10.2012 г.
.....
/име, фамилия/, подпис: .....
дата: 12.09.2018
№ и дата на удостоверението за упражняване на лесовъдска практика: ..... / .....

# ТЕХНОЛОГИЧЕН ПЛАН № 1.

За добив на дървесина от отдел **"32"** подотдел **"у"**
На ТП ДГС/ДЛС Хвойна */попълва се само за държавни гори/*
Община **Чепеларе**; Землище **с. Малево**;
имот с (кадастрален идентификатор/КВС) №....., */попълва се само за недържавни гори/*

## I. Схема за добива на дървесина от насаждението

**М 1:10000**

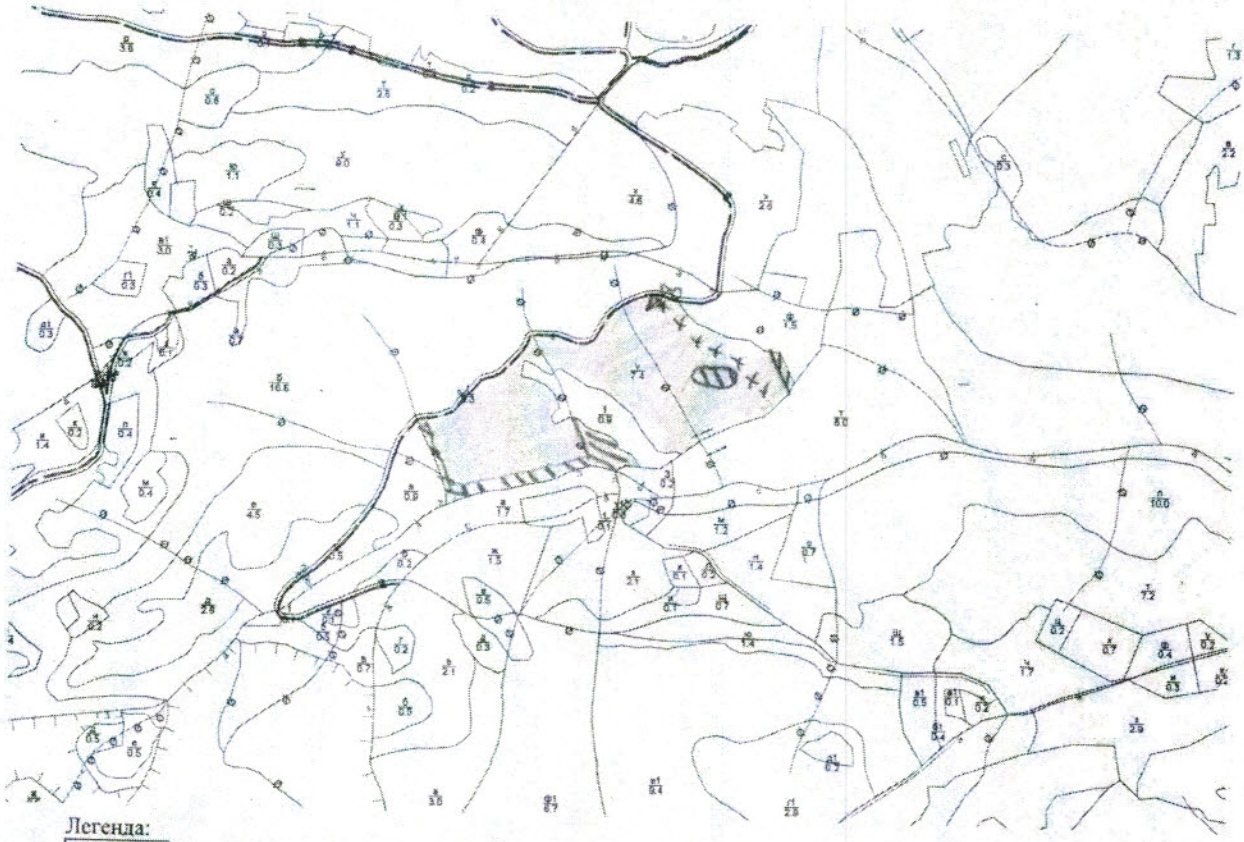

Легенда:

- проектирани коларски вр. извозни пътища
- съществуващи извозни пътища
- съществуващ автомобилен път
- технологична просека
- място за отпадъци / място за зареждане на БМТ
- проектирани тракторни вр. извозни пътища
- временен склад
- трасе на въжена линия
- проектиран автомобилен път
- насаждение
- не маркират от н-то

На схемата задължително се нанасят контурите на насаждението/имота, съществуващите и проектирани временни горски пътища, технологичните просеки, просеките за въжени линии, извозни пътища, временни складове както и връзката им със съществуващата автомобилна пътна мрежа



GISExplorer

**II. Характеристика на насаждението**

1. Вид на сечта Пробирка / интензивност 15 %
Втори вид сеч ..... / интензивност .....%
2. Площ на подотдела 7.4 ха Размер на сечището.....6,4..... ха
3. Състав по план/програма Черен бор - 10, Зимен дъб - 0, Келяв габър - 0, Черен бор - 10, Леска - 5, Келяв габър - 2, Дрян - 2, Дървовидна хвойна - 1, действителен .....
5. Запас на 1 ха: с клони 350 куб.м/ха , без клони 312 куб. м/ха.
6. Среден наклон на терена 32 градуса.
7. Очакван добив от маркираната дървесина **231** лежаща маса, куб.м.

| дърв. вид / категория | Черен бор - естестве | | | | | дърв. вид / категория | Черен бор - естестве | | | | | | |
|---|---|---|---|---|---|---|---|---|---|---|---|---|---|
| едра | 109 | | | | | дребна | 8 | | | | | вър-шина | 7 |
| средна | 72 | | | | | дърва | 42 | | | | | | |

8.Наличие и характеристика на подраста преди сечта (състав, възраст, средна височина, % на покритие) .....
.....
9. Средно извозно разстояние ...150 м.....;
10. Други характеристики на насаждението (*токовища, сватбовища, надлесни дървета, сервитути, защитени територии, Натура 2000, защитени видове описани в доклада за гори с висока консервационна стойност, мъртва дървесина, вододайни зони, биологично разнообразие и др.) ВКС BG 0001030 Р. ЗАПАДНИ*

**III. Технологични указания**

1. Дървесината в насаждението да се добива при спазване на технологичната схема по т. I
2. Сечта ще се извършва с моторен трион, ръчно; кастренето на отсечените стъбла се извършва: в сечище .....
.....
3. Извозът от сечището до временните складове ще се осъществява с въжена линия на сортименти,.; с влачене по терена, изцяло натоварени). и специализиран трактор
.....на сортименти 3-6 м.....
4. Проектирани нови горски автомобилни пътища съгласно Наредба 5 за строителството в горските територии без промяна на предназначението им: дължина .....м. широчина .....м.
5. Изграждане и ремонт на временни извозни горски пътища:
5.1 Тракторни – допустимо разстояние между тях .....м (не по-малко от 40 м), дължина .....м, широчина 4 м.
5.2 Коларски - разстояние между тях.....м (не по-малко от 40 м), дължина .....м, широчина ... м

6. Просеки за въжени линии: ..5.... бр.
допустимо разстояние между просеките ..60.... м., дължина ..300.... м., широчина ..2.... м.
7. Направа на технологични просеки ...5...бр.
допустимо разстояние между тях ....60.....м., дължина ..300.....м., широчина ..2.... м.
8. Изграждане на нови временни складове (бр., площ в ха) .....
.....
9. Мерки за опазване на оставащите на корен дървета, подраста, младиняка и почвата .да се пазят от нараняване оставащите на корен дървета в трасето на просеката
.....
10. Начини за почистване на сечището - събиране на вършината на купове в сечището
.....
11. Други указания: Да се спазва ЗГ и подзаконовите нормативни актове
.....
.....
Да се изнасят битовите отпадъци от сечището извън горските територии на определените за това места.

**ЗАПОЗНАТ с технологичния план:** ...../попълва се след издаването на позволителното за сеч/
Лицето по чл. 108, ал. 2 от ЗГ, на което е издадено позволително за сеч № .....
.....
/ трите имена, подпис, дата - /
№ и дата на удостоверението за упражняване на лесовъдска практика: .....



GIS Explorer

**Изготвил:**……
…инж. Искрен Пашов……
/име, фамилия,/ подпис: ……
дата:…01.08.2018..г.,
№ и дата на удостоверението за упражняване на лесовъдска практика: 1411/26.03.2012 г..

**Образец по чл. 53, ал. 6 от НСГ**

**Одобрил:**……
…инж. Стоян Кузмов……
/име, фамилия, подпис/
Дата:…01.08.2018 г.,
№ и дата на удостоверението за упражняване на лесовъдска практика: 11012/19.11.2014 г.

# ТЕХНОЛОГИЧЕН ПЛАН № ….

За добив на дървесина от отдел……57……подотдел……"В"……
На ТП ДГС/ДЛС……ХВОЙНА……*/попълва се само за държавни гори/*
Община ……ЧЕПЕЛАРЕ……; Землище ……ОРЕХОВО……;
имот с (кадастрален идентификатор/КВС) №……, */попълва се само за недържавни гори/*

**I. Схема за добива на дървесина от насаждението**

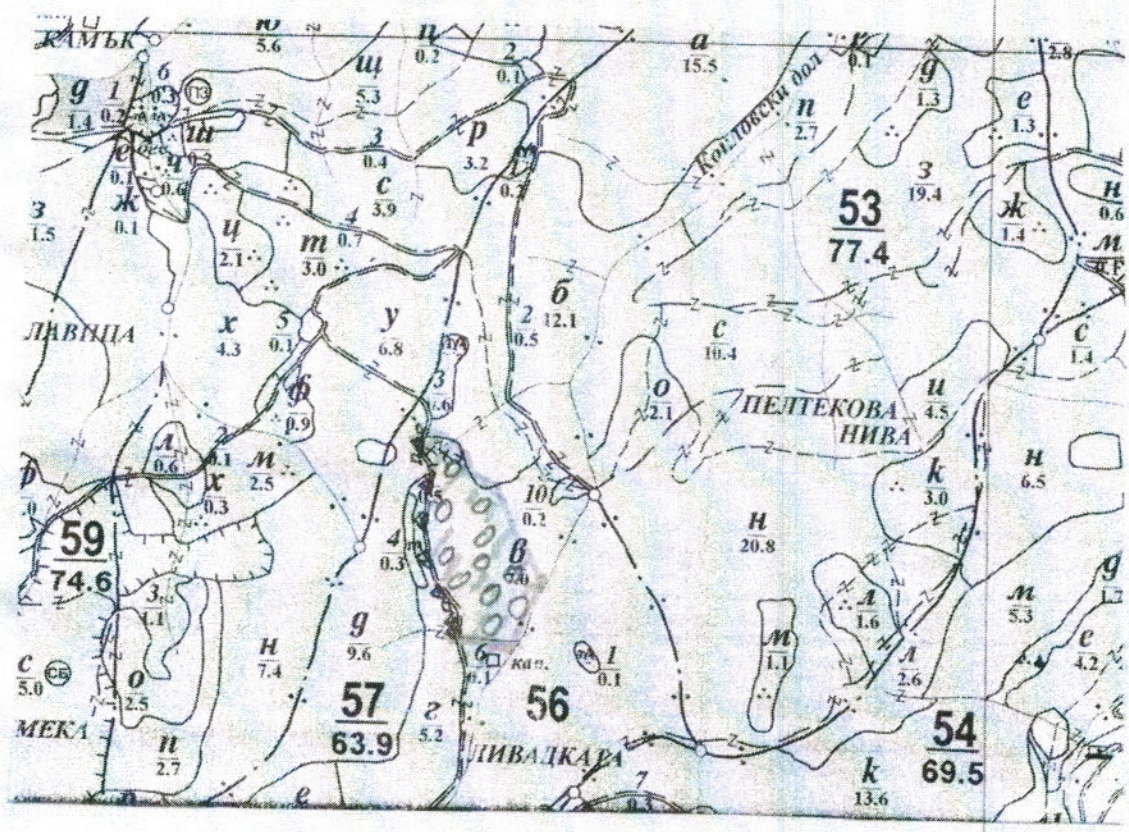


**Легенда:**

- проектирани коларски вр. извозни пътища
- съществуващи извозни пътища
- съществуващ автомобилен път
- технологична просека
- …… място за зареждане
- …… маркираната имот
- проектирани тракторни вр. извозни пътища
- временен склад
- трасе на въжена линия
- проектиран автомобилен път
- …… гори за отглеждане

На схемата задължително се нанасят контурите на насаждението/имота, съществуващите и проектирани временни горски пътища, технологичните просеки, просеките за въжени линии, извозни пътища, временни складове както и връзката им със съществуващата автомобилна пътна мрежа.

**II. Характеристика на насаждението**

1.Вид на сечта .....Групово постепанна...../ интензивност 20.%
Втори вид сеч ...../ интензивност .....%
2.Площ на подотдела …7,0…ха Размер на сечището.....5,0..... ха
3. Състав по план/програма…см6,чб3,бб1,ела,бк,……, действителен……
5. Запас на 1 ха: с клони...318…куб.м/ха , без клони .....куб. м/ха.
6. Среден наклон на терена …38…..градуса.
7. Очакван добив от маркираната дървесина …527……лежаща маса, куб.м.

| дърв. вид / категория | См | Чб | Бб | Ела | | дърв. вид / категория | См | Чб | Бб | Ела | | |
|---|---|---|---|---|---|---|---|---|---|---|---|---|
| едра | 115 | 295 | 22 | 20 | | дребна | - | - | | - | | вър- |
| средна | 2 | 4 | 2 | - | | дърва | 24 | 34 | 4 | 5 | | шина |

8.Наличие и характеристика на подраста преди сечта (състав, възраст, средна височина, % на покритие) .....**подраста е около 30% на малки групи в добро състояние**.....
.....
9. Средно извозно разстояние …**250 м.;**
10. Други характеристики на насаждението (*тоховища, сватбовища, надлесни дървета, сервитути, защитени територии, Натура 2000, защитени видове описани в доклада за гори с висока консервационна стойност, мъртва дървесина, ососдайни зони, биологично разнообразие и др.)* .....*Насаждението попада във ВКС, функционална група – BG0001030*
.....
.....

**III. Технологични указания**

1. Дървесината в насаждението да се добива при спазване на технологичната схема по т. I
2. Сечта ще се извършва с (моторен трион, ръчно, машини; кастренето на отсечените стъбла се извършва: в сечище, на временен склад) **с БМТ на секции само на маркирани дървета и отбелязани с оранжев цвят** .....
.....
3. Извозът от сечището до временните складове ще се **осъществява с въжена линия на къси секции и влачене по земята**
на (цели стъбла, дълги/къси секции, сортименти, чипс и др.; с влачене по терена, изцяло натоварени).....
4. Проектирани нови горски автомобилни пътища съгласно Наредба 5 за строителството в горските територии без промяна на предназначението им: дължина .....м. широчина .....м.
5. Изграждане и ремонт на временни извозни горски пътища:
5.1 Тракторни – допустимо разстояние между тях .....м (не по-малко от 40 м), дължина .....м, широчина 4 м.
5.2 Коларски - разстояние между тях.....м (не по-малко от 40 м), дължина .....м, широчина ... м
6. Просеки за въжени линии: 6. бр.
допустимо разстояние между просеките ...50.. м., дължина .250.. м., широчина ....3... м.
7. Направа на технологични просеки .....бр.
допустимо разстояние между тях .....м., дължина .....м., широчина ..... м.
8. Изграждане на нови временни складове (бр., площ в ха) .....
.....
9. Мерки за опазване на оставащите на корен дървета, подраста, младиняка и почвата **С подръчни материали да се оназват оставащите дарвета и подраст от нараняване**.....
10. Начини за почистване на сечището …**събиране отпадъците на купчини в сечището**
11. Други указания: **Да се поставят на вр. складове торби за изхвърляне на отпадъци и сандъчета с пясък за зареждане и ремонт на БМТ**.....
Да се изнасят битовите отпадъци от сечището извън горските територии на определените за това места.
12. Всички операции по подготвителните и основните работи да се извършват съгласно изискванията на Правилника за здравословни и безопасни условия на труд в горите и правилата за противопожарна безопасност в горите.

**ЗАПОЗНАТ с технологичния план:** ...../попълва се след издаването на позволителното за сеч/
Лицето по чл. 108, ал. 2 от ЗГ, на което е издадено позволително за сеч № .....
.....
/ трите имена, подпис, дата - /
№ и дата на удостоверението за упражняване на лесовъдска практика: .....

Образец по чл. 53, ал. 6 от НСГ

**Изготвил:**……
…инж. Искрен Пашов ....
/име, фамилия,/ подпис: ……
дата:…01,08,2018..г.,
№ и дата на удостоверението за упражняване на лесовъдска практика: 1411/26,03,2012 г.....

**Одобрил:**……
…инж. Стоян Кузмов….
име, фамилия,/ подпис: ……
дата:01,08,2018..г.,
№ и дата на удостоверението за упражняване на лесовъдска практика: 11012/19,11,2014 г.

# ТЕХНОЛОГИЧЕН ПЛАН № ….

За добив на дървесина от отдел……59……подотдел……3……
На ТП ДГС/ДЛС……ХВОЙНА……/*попълва се само за държавни гори*/
Община .....Чепеларе.....; Землище ……ОРЕХОВО.....;
имот с (кадастрален идентификатор/КВС) №……., /*попълва се само за недържавни гори*/

**I. Схема за добива на дървесина от насаждението**

## Извлечение от карта на проектираните сечи отдел № 59




**Легенда:**

| | |
|---|---|
| ± ± ± ± проектирани коларски вр. извозни пътища | »»»»» проектирани тракторни вр. извозни пътища |
| - - - - - - съществуващи извозни пътища | ▲ ▲ ▲ временен склад |
| ═══ съществуващ автомобилен път | xxxxxx трасе на въжена линия |
| ∿∿∿∿ технологична просека | =+=+=+= проектиран автомобилен път |
| ⊓ ...сандъчета за зареждане | o ...торби за отпадъци |

На схемата задължително се нанасят контурите на насаждението/имота, съществуващите и проектирани временни горски пътища, технологичните просеки, просеките за въжени линии, извозни пътища, временни складове както и връзката им със съществуващата автомобилна пътна мрежа.

## II. Характеристика на насаждението

1.Вид на сечта .....ГРУПОВО-ПОСТЕПЕННА...../ интензивност …25.%
Втори вид сеч ……/ интензивност …….%
2.Площ на подотдела …11,5……ха Размер на сечището...5,5 ха
3. Състав по план/програма……см6, елаъ2,чб2,бб, действителен…См 4;ела3,чб2,Бб1 …….
5. Запас на 1 ха: с клони.....490……куб.м/ха , без клони ……455……..куб. м/ха.
6. Среден наклон на терена …34... градуса.
7. Очакван добив от маркираната дървесина ……645…лежаща маса, куб.м.

| дърв. вид / категория | СМ | ела | чб | бб | | дърв. вид / категория | СМ | ела | чб | бб | | | |
|---|---|---|---|---|---|---|---|---|---|---|---|---|---|
| едра | 195 | 108 | 140 | 43 | | дребна | 1 | | | | | върш-шина | 30 |
| средна | 2 | 2 | | 7 | | дърва | 39 | 58 | 32 | 18 | | | |

8.Наличие и характеристика на подраста преди сечта (състав, възраст, средна височина, % на покритие) ……Подраст състав см7,ела3, на 10 г.. в добро състояни.....
……..
9. Средно извозно разстояние …..500.М.....;
10. Други характеристики на насаждението (*токовища, сватбовища, надлесни дървета, сервитути, защитени територии, Натура 2000, защитени видове описани в доклада за гори с висока консервационна стойност, мъртва дървесина, вододайни зони, биологично разнообразие и др.)*
.....
.....*ВКС 1,2,3,4....BG0001030 5 Р.Западни..;*

## III. Технологични указания

1. Дървесината в насаждението да се добива при спазване на технологичната схема по т. I
2. Сечта ще се извършва с(моторен трион, ръчно, машини; кастренето на отсечените стъбла се извършва: в сечище, на временен склад)
**Бензино - моторен трион ; кастрене на отсечените стъбла в сечище**
3. Извозът от сечището до временните складове ще се осъществява на сортименти и дълги секции.
.....с.т.с. специализиран трактор и животинска сила.....
на (цели стъбла, дълги/къси секции, сортименти, чипс и др.; с влачене по терена, изцяло натоварени).
**- на , сортименти-3,4,5м цели стъбла с влачене по терена**
4. Проектирани нови горски автомобилни пътища съгласно Наредба 5 за строителството в горските територии без промяна на предназначението им: дължина ……м. широчина ……м.
5. Изграждане и ремонт на временни извозни горски пътища:
5.1 Тракторни – допустимо разстояние между тях .....м (не по-малко от 40 м), дължина ……м, широчина 4 м.
5.2 Коларски - разстояние между тях.....м (не по-малко от 40 м), дължина …..м, широчина ... м
6. Просеки за въжени линии: ……. бр.
допустимо разстояние между просеките ..... м., дължина ..... м., широчина ..... м.
7. Направа на технологични просеки .....бр.
допустимо разстояние между тях .....м., дължина ……м., широчина ..... м.
8. Изграждане на нови временни складове (бр., площ в ха) .....
9. Мерки за опазване на оставащите на корен дървета, подраста, младиняка и почвата
**Повалянето на дърветата да става в свободните от подраст места , като се насочват с чук и ками. Да се пазят оставащите дървета от набелване при извоза . След приключване на сечта извозните пътища да се задръстят с клони , върша.**
10. Начини за почистване на сечището. - **Разхвърляне по терена в сечището**
11. Други указания**: Да се постави чувал за битови отпадъци. Да се постави сандък с пясък за зареждане на БМТ с масло и гориво. Да се изнасят битовите отпадъци от сечището извън горските територии на определените за това места. При разкройването да се спазва БДС.**
12. Всички операции по подготвителните и основните работи да се извършват съгласно изискванията на Правилника за здравословни и безопасни условия на труд в горите и правилата за противопожарна безопасност в горите.

**ЗАПОЗНАТ с технологичния план:** ……/попълва се след издаването на позволителното за сеч/
Лицето по чл. 108, ал. 2 от ЗГ, на което е издадено позволително за сеч № .....
……
/ трите имена, подпис, дата - /
№ и дата на удостоверението за упражняване на лесовъдска практика: ……

Образец по чл.53, ал. 6 от НСГ

**Изготвил:** Ангел Кадиев
/име, фамилия/, подпис: .....
дата: 2.9.2019 г.,
№ и дата на удостоверението за упражняване на лесовъдска практика: 7579 / 10.8.2012 г.

**Одобрил:** инж.Борис Кърдински - Директор,
/име, фамилия/, подпис: .....
дата: 30.09.2019г.
№ и дата на удостоверението за упражняване на лесовъдска практика: 8162 / 23.10.2012 г.

# ТЕХНОЛОГИЧЕН ПЛАН № 1.

За добив на дървесина от отдел **"81"** подотдел **"а"**
На ТП ДГС/ДЛС Хвойна */попълва се само за държавни гори/*
Община **Чепеларе**; Землище **с. Орехово**;
имот с (кадастрален идентификатор/КВС) № ..... , */попълва се само за недържавни гори/*

## I. Схема за добива на дървесина от насаждението

**М 1:10000**

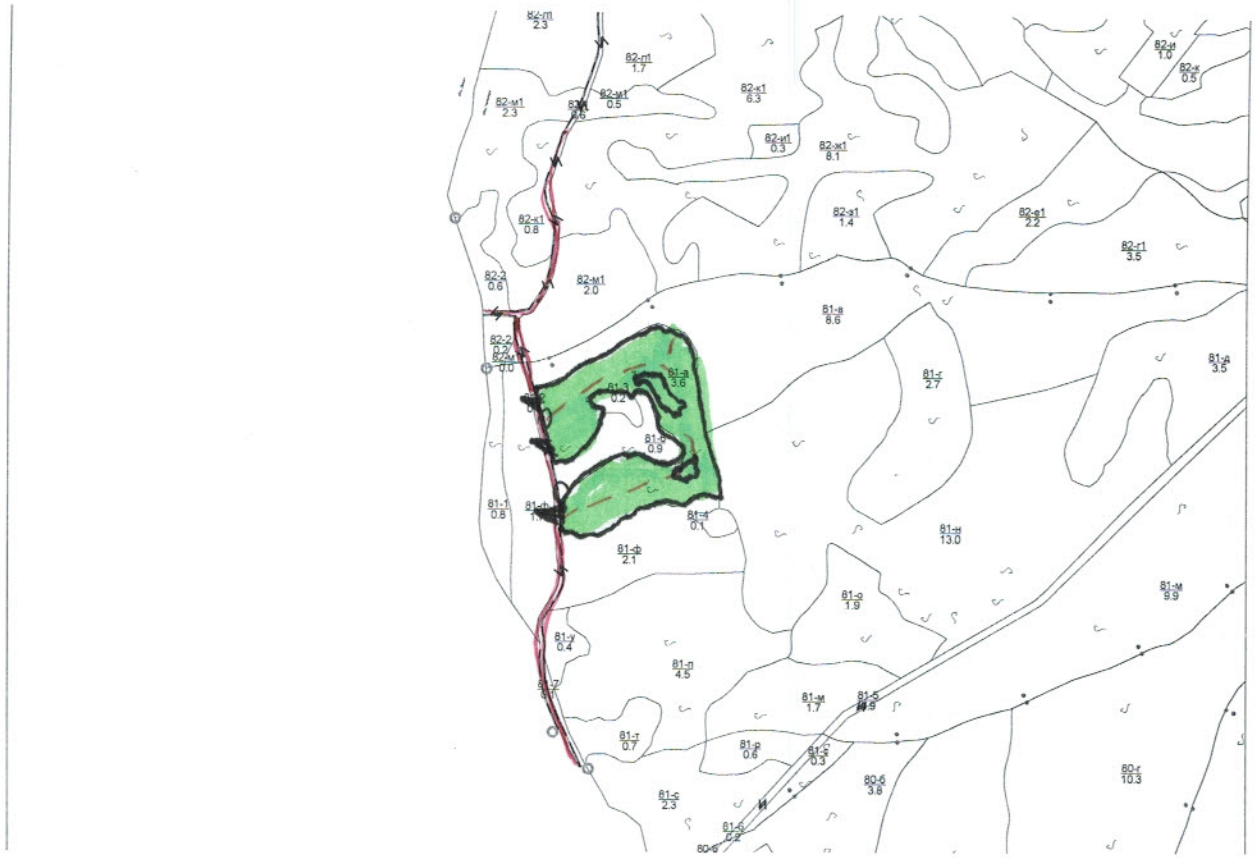

Легенда:

- ± ± ± ± проектирани коларски вр. извозни пътища
- »»»»»» проектирани тракторни вр. извозни пътища
- съществуващи извозни пътища
- ▲▲▲ временен склад
- съществуващ автомобилен път
- XXXXXXX трасе на въжена линия
- технологична просека
- =+=+=+= проектиран автомобилен път
- място за отпадъци
- .....

На схемата задължително се нанасят контурите на насаждението/имота, съществуващите и проектирани временни горски пътища, технологичните просеки, просеките за въжени линии, извозни пътища, временни складове както и връзката им със съществуващата автомобилна пътна мрежа



GISExplorer

## II. Характеристика на насаждението

1. Вид на сечта: Пробирка / интензивност: 25 %
Втори вид сеч: ..... / интензивност: .....%;
2. Площ на подотдела: 3.6 ха Размер на сечището: 3.6 ха;
3. Състав по план/програма: Смърч - 10, Бял бор - 0; 4. действителен: Смърч - 7, Бял бор - 3.;
5. Запас на 1 ха: с клони: 333 куб.м/ха , без клони: 277 куб. м/ха;
6. Среден наклон на терена: 16 градуса;
7. Очакван добив от маркираната дървесина: **254** лежаща маса, куб.м.

| дърв. вид / категория | Бял бор - естествени | Обикновен смърч | | | | дърв. вид / категория | Бял бор - естествени | Обикновен смърч | | | | | |
|---|---|---|---|---|---|---|---|---|---|---|---|---|---|
| едра | | 100 | | | | дребна | | 12 | | | | вършина | 0 |
| средна | | 45 | | | | дърва | 50 | 47 | | | | | |

8.Наличие и характеристика на подраста преди сечта (състав, възраст, средна височина, % на покритие) .....
.....;
9. Средно извозно разстояние .100.....;
10. Други характеристики на насаждението: (*токовища, сватбовища, надлесни дървета, сервитути, защитени територии, Натура 2000, защитени видове описани в доклада за гори с висока консервационна стойност, мъртва дървесина, вододайни зони, биологично разнообразие и др.)* .....

## III. Технологични указания

1. Дървесината в насаждението да се добива при спазване на технологичната схема по т. I
2. Сечта ще се извършва с (моторен трион, ръчно, машини; кастренето на отсечените стъбла се извършва: в сечище, на временен склад) моторен трион кастренето на материалите ще се извърши в сечището.....
3. Извозът от сечището до временните складове ще се осъществява с животинска теглителна сила и специализиран трактор на (цели стъбла, дълги/къси секции, сортименти, чипс и др.; с влачене по терена, изцяло натоварени) на къси секции до 8 м.
4. Проектирани нови горски автомобилни пътища съгласно Наредба 5 за строителството в горските територии без промяна на предназначението им: дължина .....м. широчина .....м.
5. Изграждане и ремонт на временни извозни горски пътища:
5.1 Тракторни допустимо разстояние между тях .....м (не по-малко от 40 м), дължина .....м, широчина 4 м.
5.2 Коларски - разстояние между тях.....м (не по-малко от 40 м), дължина .....м, широчина ... м

6. Просеки за въжени линии: ..... бр.
допустимо разстояние между просеките ..... м., дължина ..... м., широчина ..... м.
7. Направа на технологични просеки .....бр.
допустимо разстояние между тях .....м., дължина .....м., широчина ..... м.
8. Изграждане на нови временни складове (бр., площ в ха) .....
.....
9. Мерки за опазване на оставащите на корен дървета, подраста, младиняка и почвата
Ползването на маркираните дървета да става извън подраста. Извозните пътища да не инават през възобновителните участъци. При извозване на добитите материали да не се наранява подраста. След приключване на сечта и извоза повредения подраст да се отгледа.При извоза на сортиментите оставащите на корен дървета да се предпазват с подръчни средства /отметателни колчета/. Рампирането да бъде върху подложки, кубиране и надписване на челата на материалите.

10. Начини за почистване на сечището Отпадъците от сечта се събират на купчини извън подраста. След приключване на извоза част от клоните да се събират върху извозните пътища за задръстване и предотвратяване на ерозията.

11. Други указания: Да се спазват разпоредбите на ЗГ и подзаконовите актове по прилагането му. Отпадъците от обслужване на машините и битовите отпадъци да се събират и изхвърлят на определените за това места извън горският фонд. Наливането на гориво смазочни материали да става на предварително определено място в дървен сандък с пясък.

**ЗАПОЗНАТ с технологичния план:** ...../попълва се след издаването на позволителното за сеч/
Лицето по чл. 108, ал. 2 от ЗГ, на което е издадено позволително за сеч № .....
.....
/ трите имена, подпис, дата - /
№ и дата на удостоверението за упражняване на лесовъдска практика: .....


GISExplorer

Образец по чл.53, ал. 6 от НСГ

**Изготвил:** Димитар Аронски

/име, фамилия/, подпис: ……

дата: 20.09.2018

№ и дата на удостоверението за упражняване на лесовъдска практика: 1886 / .....

**Одобрил:**

инж. Борис Василев Кьдрински
Директор ТП ДГС Хвойна
Удостоверение № 8162/23.10.2012 г.

/име, фамилия/, подпис: ……

дата: ……

№ и дата на удостоверението за упражняване на лесовъдска практика: ..... / .....

# ТЕХНОЛОГИЧЕН ПЛАН № 1..

За добив на дървесина от отдел **"211"** подотдел **"в"**
На ТП ДГС/ДЛС …… */попълва се само за държавни гори/*
Община **Чепеларе**; Землище **с. Орехово**;
имот с (кадастрален идентификатор/КВС) №……., */попълва се само за недържавни гори/*

## I. Схема за добива на дървесина от насаждението

**М 1:10000**

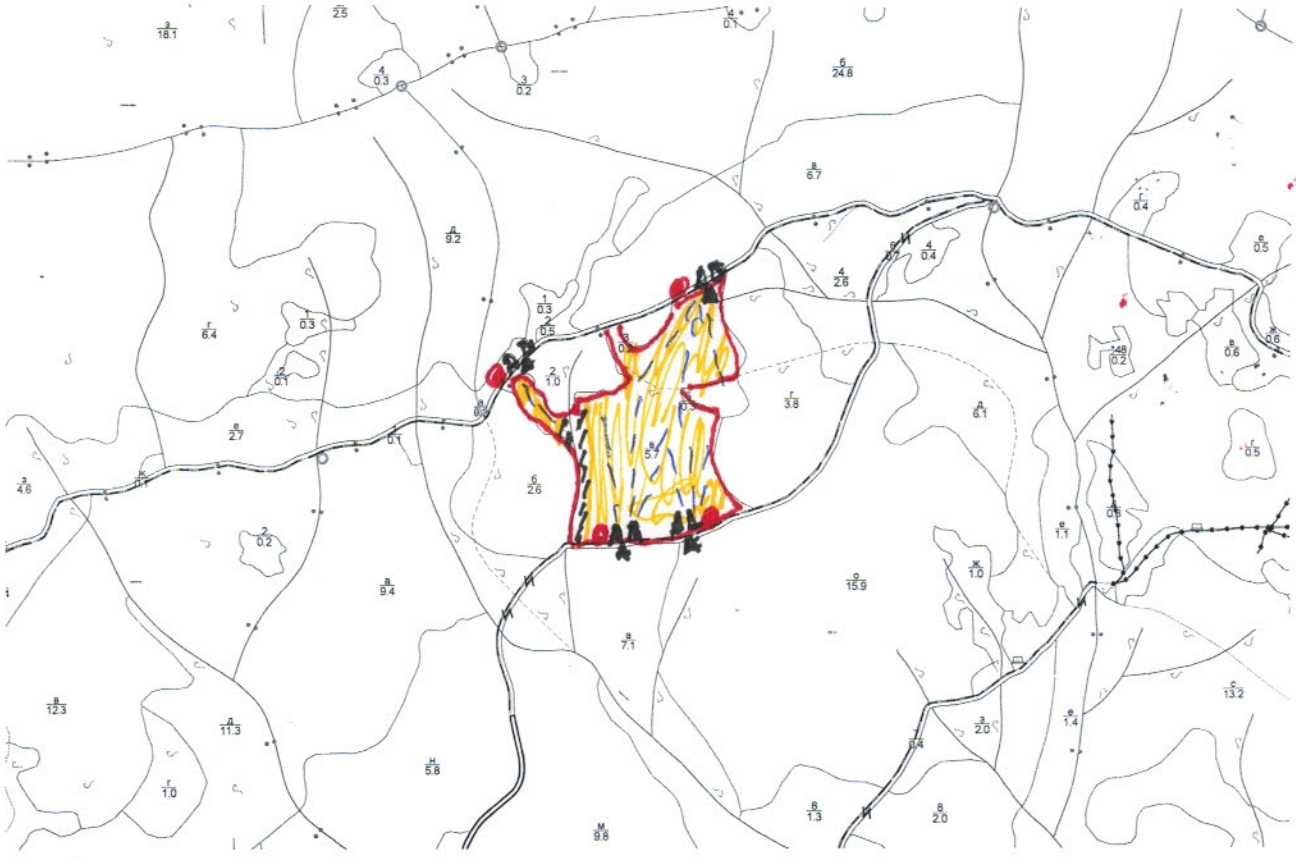

Легенда:

| | | | |
|---|---|---|---|
| ± ± ± ± | проектирани коларски вр. извозни пътища | »»»»» | проектирани тракторни вр. извозни пътища |
| - - - - - - | съществуващи извозни пътища | ▲▲▲ | временен склад |
| ======= | съществуващ автомобилен път | xxxxxxx | трасе на въжена линия |
| ^^^^^^^ | технологична просека | =+=+=+= | проектиран автомобилен път |
| | място за отпадъци | ///// | Не марк. част |

На схемата задължително се нанасят контурите на насаждението/имота, съществуващите и проектирани временни горски пътища, технологичните просеки, просеките за въжени линии, извозни пътища, временни складове както и връзката им със съществуващата автомобилна пътна мрежа



GISExplorer

## II. Характеристика на насаждението

1. Вид на сечта Принудителна / интензивност ..... %
Втори вид сеч ..... / интензивност .....%
2. Площ на подотдела 5.7 ха Размер на сечището.....5,7..... ха
3. Състав по план/програма Смърч - 0, Бял бор - 0, Бял бор - 8, Смърч - 2, действителен .....
5. Запас на 1 ха: с клони ...258... куб.м/ха , без клони 229 куб. м/ха.
6. Среден наклон на терена 26 градуса.
7. Очакван добив от маркираната дървесина **333** лежаща маса, куб.м.

| дърв. вид / категория | Бял бор - естествени | Обикновен смърч | | | | дърв. вид / категория | Бял бор - естествени | Обикновен смърч | | | | | |
|---|---|---|---|---|---|---|---|---|---|---|---|---|---|
| едра | 66 | 43 | | | | дребна | 11 | 2 | | | | вършина | 9 |
| средна | 90 | 22 | | | | дърва | 78 | 21 | | | | | |

8.Наличие и характеристика на подраста преди сечта (състав, възраст, средна височина, % на покритие) .....
.....
9. Средно извозно разстояние ...300.....;
10. Други характеристики на насаждението (*токовища, сватбовища, надлесни дървета, сервитути, защитени територии, Натура 2000, защитени видове описани в доклада за гори с висока консервационна стойност, мъртва дървесина, вододайни зони, биологично разнообразие и др.*) BG0001030, BG0002105, ВКС кул. пари

## III. Технологични указания

1. Дървесината в насаждението да се добива при спазване на технологичната схема по т. I
2. Сечта ще се извършва с (моторен трион, ръчно, машини; кастренето на отсечените стъбла се извършва: в сечище, на временен склад) ..бензиномоторен трион.....
.....
3. Извозът от сечището до временните складове ще се осъществява с..специализиран трактор на сортименти и стъблени секции до 8м.....
на (цели стъбла, дълги/къси секции, сортименти, чипс и др.; с влачене по терена, изцяло натоварени)
.....0.....
...и дистанционна тяга на сортименти и стъблени секции до 8м.
4. Проектирани нови горски автомобилни пътища съгласно Наредба 5 за строителството в горските територии без промяна на предназначението им: дължина .....м. широчина .....м.
5. Изграждане и ремонт на временни извозни горски пътища:
5.1 Тракторни – допустимо разстояние между тях .....м (не по-малко от 40 м), дължина .....м, широчина 4 м.
5.2 Коларски - разстояние между тях.....м (не по-малко от 40 м), дължина .....м, широчина ... м
6. Просеки за въжени линии: ..... бр.
допустимо разстояние между просеките ..... м., дължина ..... м., широчина ..... м.
7. Направа на технологични просеки .....бр.
допустимо разстояние между тях .....м., дължина .....м., широчина ..... м.
8. Изграждане на нови временни складове (бр., площ в ха) .....
.....
9. Мерки за опазване на оставащите на корен дървета, подраста, младиняка и почвата
.....Да се използват наличните пригодни сечища.....
10. Начини за почистване на сечището .....Сечищата се разчистват на купчини.....
11. Други указания: Клоновите отпадъци да се събират на подходящи ..... на определените места. Забранява се с тях сечищата да се замърсяват.....
Да се изнасят клоновите отпадъци от сечището извън горските територии на определените за това места. Вярно
12. Всички операции по подготвителните и основните работи да се извършват съгласно изискванията на Правилника за здравословни и безопасни условия на труд в горите и правилата за противопожарна безопасност в горите.

**ЗАПОЗНАТ с технологичния план:** ...../попълва се след издаването на позволителното за сеч/
Лицето по чл. 108, ал. 2 от ЗГ, на което е издадено позволително за сеч № .....
.....
/ трите имена, подпис, дата - /
№ и дата на удостоверението за упражняване на лесовъдска практика: .....


GISExplorer

Образец по чл. 53, ал. 6 от НСГ

**Изготвил:** Софка Качакова
/име, фамилия,/ подпис: [signature]
дата: 4.07.18 г.,
№ и дата на удостоверението за упражняване на лесовъдска практика: 4718/28.11.2011.

**Одобрил:** инж. [signature]
/ име, фамилия,/ подпис: [signature]
дата: 14.07.18 г.,
№ и дата на удостоверението за упражняване на лесовъдска практика: 1002/19.11.2011

# ТЕХНОЛОГИЧЕН ПЛАН № ....

За добив на дървесина от отдел 211 подотдел 2
На ТП ДГС/ДЛС Хвойна /попълва се само за държавни гори/
Община Чемларе; Землище Орехово;
имот с (кадастрален идентификатор/КВС) №....., /попълва се само за недържавни гори/

## I. Схема за добива на дървесина от насаждението

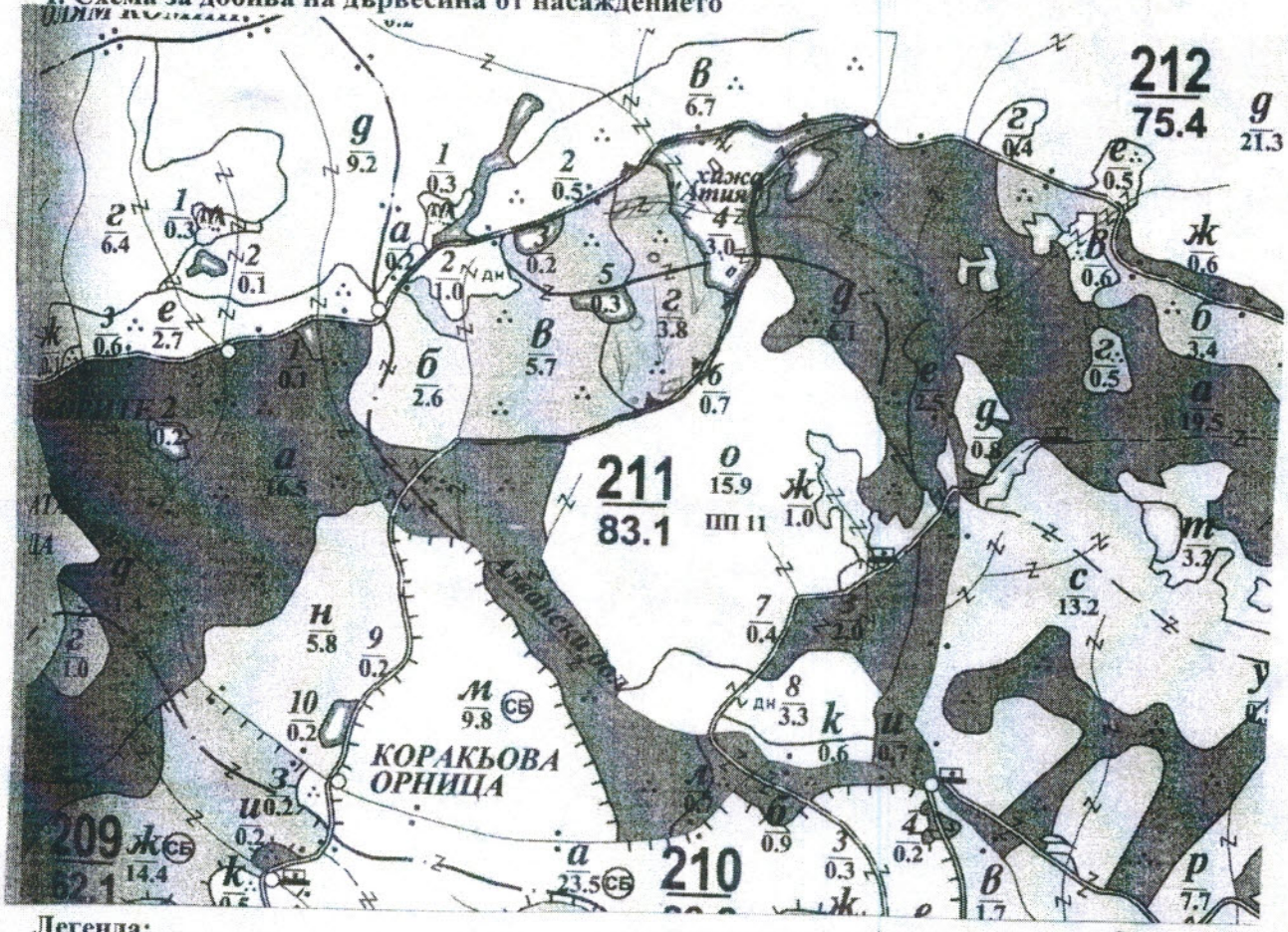


**Легенда:**

- място за наливане ГСМ
- ± ± ± ± проектирани коларски вр. извозни пътища
- - - - - - съществуващи извозни пътища
- съществуващ автомобилен път
- технологична просека
- о короядно хетно
- о снеговолено хетно
- ПП - немаркирана част
- проектирани тракторни вр. извозни пътища
- ▲ ▲ ▲ временен склад
- xxxxxx трасе на въжена линия
- проектиран автомобилен път
- посока на извоз
- място за отпадъци

На схемата задължително се нанасят контурите на насаждението/имота, съществуващите и проектирани временни горски пътища, технологичните просеки, просеките за въжени линии, извозни пътища, временни складове както и връзката им със съществуващата автомобилна пътна мрежа.

## II. Характеристика на насаждението

1.Вид на сечта ..... прегъстителна ...../ интензивност 15...%
Втори вид сеч ...../ интензивност .....%
2.Площ на подотдела ....3,8...ха Размер на сечището.....3,7..... ха
3. Състав по план/програма. см. бб....., действителен..см...бб.....
5. Запас на 1 ха: с клони.....178.....куб.м/ха , без клони .....куб. м/ха.
6. Среден наклон на терена .....26...градуса.
7. Очакван добив от маркираната дървесина .....189.....лежаща маса, куб.м.

| първ. вид / категория | бб | см | | | | първ. вид / категория | бб | см | | | | бб | см |
|---|---|---|---|---|---|---|---|---|---|---|---|---|---|
| едра | 40 | 33 | | | | дребна | 4 | 1 | | | | вър- | |
| средна | 20 | 7 | | | | дърва | 50 | 34 | | | | шина | 4 |

8.Наличие и характеристика на подраста преди сечта (състав, възраст, средна височина, % на покритие) .....
.....
9. Средно извозно разстояние ...200.....;
10. Други характеристики на насаждението (*токовища, сватбовища, надлесни дървета, сервитути, защитени територии, Натура 2000, защитени видове описани в доклада за гори с висока консервационна стойност, мъртва дървесина, вододайни зони, биологично разнообразие и др.*)
.....
BG0001030 BG0002105, BKC, 2ур. гори
.....

**III. Технологични указания**

1. Дървесината в насаждението да се добива при спазване на технологичната схема по т. I
2. Сечта ще се извършва с (моторен трион, ръчно, машини; кастренето на отсечените стъбла се извършва: в сечище, на временен склад) моторен трион. Кастрението на отсечените стъбла да се извършва в сечище .....
3. Извозът от сечището до временните складове ще се осъществява с..обоз.., сигнализиран трактор на сортиментни до 8 м.
на (цели стъбла, дълги/къси секции, сортименти, чипс и др.; с влачене по терена, изцяло натоварени).....
.....
.....
4. Проектирани нови горски автомобилни пътища съгласно Наредба 5 за строителството в горските територии без промяна на предназначението им: дължина .....м. широчина .....м.
5. Изграждане и ремонт на временни извозни горски пътища:
5.1 Тракторни – допустимо разстояние между тях .....м (не по-малко от 40 м), дължина .....м, широчина 4 м.
5.2 Коларски - разстояние между тях.....м (не по-малко от 40 м), дължина .....м, широчина ... м
6. Просеки за въжени линии: ..... бр.
допустимо разстояние между просеките ..... м., дължина ..... м., широчина ..... м.
7. Направа на технологични просеки .....бр.
допустимо разстояние между тях .....м., дължина .....м., широчина ..... м.
8. Изграждане на нови временни складове (бр., площ в ха) .....
.....
9. Мерки за опазване на оставащите на корен дървета, подраста, младиняка и почвата Оставащите на корен дървета да се опазват с грабарски средства
10. Начини за почистване на сечището Събиране в купчини за изгаряне.....
11. Други указания: Битовите отпадъци да се изнасят извън Г.Т.....
Да се изнасят битовите отпадъци от сечището извън горските територии на определените за това места.
12. Всички операции по подготвителните и основните работи да се извършват съгласно изискванията на Правилника за здравословни и безопасни условия на труд в горите и правилата за противопожарна безопасност в горите.

**ЗАПОЗНАТ с технологичния план:** ...../попълва се след издаването на позволителното за сеч/
Лицето по чл. 108, ал. 2 от ЗГ, на което е издадено позволително за сеч № .....
.....
/ трите имена, подпис, дата - /
№ и дата на удостоверението за упражняване на лесовъдска практика: .....

Образец по чл.53, ал. 6 от НСГ

**Изготвил:** Петър Димитров

/име, фамилия/, подпис: .....
дата: 17.09.2018г.
№ и дата на удостоверението за упражняване на лесовъдска практика: 4870 / 28.11.2011 г.

**Одобрил:** .....
.....
/име, фамилия, подпис: .....
дата: 17.09.2018г.
№ и дата на удостоверението за упражняване на лесовъдска практика: 1107 / 01.11.2014г.

# ТЕХНОЛОГИЧЕН ПЛАН № 1.

За добив на дървесина от отдел **"61"** подотдел **"е"**
На ТП ДГС/ДЛС Хвойна */попълва се само за държавни гори/*
Община **Чепеларе**; Землище **с. Орехово**;
имот с (кадастрален идентификатор/КВС) №....., */попълва се само за недържавни гори/*

## I. Схема за добива на дървесина от насаждението

**М 1:10000**

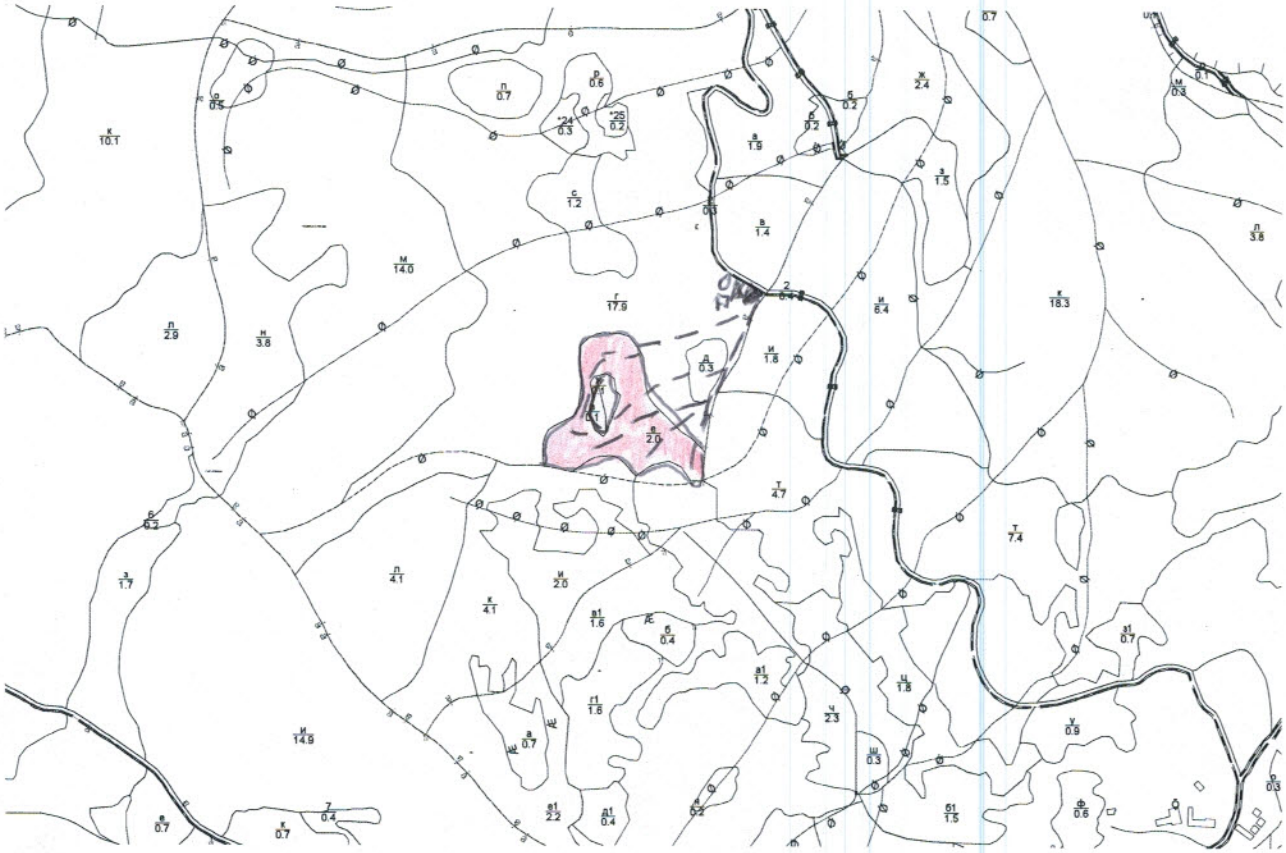

Легенда:

- ±±±± проектирани коларски вр. извозни пътища
- ------ съществуващи извозни пътища
- ═══ съществуващ автомобилен път
- ^^^^^^^ технологична просека
- ○ място за отпадъци
- »»»»»» проектирани тракторни вр. извозни пътища
- ▲▲▲ временен склад
- xxxxxxx трасе на въжена линия
- =+=+=+= проектиран автомобилен път
- насаждение

П място за зареждане БМТ

На схемата задължително се нанасят контурите на насаждението/имота, съществуващите и проектирани временни горски пътища, технологичните просеки, просеките за въжени линии, извозни пътища, временни складове както и връзката им със съществуващата автомобилна пътна мрежа



GISExplorer

## II. Характеристика на насаждението

1. Вид на сечта Пробирка / интензивност 25 %
Втори вид сеч Принудителна / интензивност %
2. Площ на подотдела 2 ха Размер на сечището.....2..... ха
3. Състав по план/програма Смърч - 7, Бял бор - 3, действителен .....
5. Запас на 1 ха: с клони 325 куб.м/ха , без клони 279 куб. м/ха.
6. Среден наклон на терена 12 градуса.
7. Очакван добив от маркираната дървесина **127** лежаща маса, куб.м.

| дърв. вид / категория | Бял бор - естествени | Обикновен смърч | | | | дърв. вид / категория | Бял бор - естествени | Обикновен смърч | | | | | |
|---|---|---|---|---|---|---|---|---|---|---|---|---|---|
| едра | 4 | 43 | | | | дребна | 1 | 3 | | | | вършина | 3 |
| средна | 7 | 30 | | | | дърва | 20 | 19 | | | | | |

8.Наличие и характеристика на подраста преди сечта (състав, възраст, средна височина, % на покритие) .....
.....
9. Средно извозно разстояние ….300м.....;
10. Други характеристики на насаждението (*токовища, сватбовища, надлесни дървета, сервитути, защитени територии, Натура 2000, защитени видове описани в доклада за гори с висока консервационна стойност, мъртва дървесина, вододайни зони, биологично разнообразие и др.) ВКС BG 0001030 Р. Западни BG 0002105 Персенк.....*
1,2,3

## III. Технологични указания

1. Дървесината в насаждението да се добива при спазване на технологичната схема по т. I
2. Сечта ще се извършва с моторен трион, ръчно, ; кастренето на отсечените стъбла се извършва: в сечище, .....
.....
3. Извозът от сечището до временните складове ще се осъществява с животинска сила на сортименти,; с влачене по терена,
.....
4. Проектирани нови горски автомобилни пътища съгласно Наредба 5 за строителството в горските територии без промяна на предназначението им: дължина .....м. широчина .....м.
5. Изграждане и ремонт на временни извозни горски пътища:
5.1 Тракторни – допустимо разстояние между тях .....м (не по-малко от 40 м), дължина .....м, широчина 4 м.
5.2 Коларски - разстояние между тях.....м (не по-малко от 40 м), дължина .....м, широчина ... м

6. Просеки за въжени линии: ……. бр.
допустимо разстояние между просеките ..... м., дължина ..... м., широчина ..... м.
7. Направа на технологични просеки .....бр.
допустимо разстояние между тях .....м., дължина .....м., широчина ..... м.
8. Изграждане на нови временни складове (бр., площ в ха) .....
.....
9. Мерки за опазване на оставащите на корен дървета, подраста, младиняка и почвата след приключване а сечта да се задръстят изв. пътища
.....
10. Начини за почистване на сечището събиране на вършината на купове в сечището
.....
11. Други указания: Да се спазва ЗГ и Противопожарните изисквания
.....
.....
Да се изнасят битовите отпадъци от сечището извън горските територии на определените за това места.

**ЗАПОЗНАТ с технологичния план:** ...../попълва се след издаването на позволителното за сеч/
Лицето по чл. 108, ал. 2 от ЗГ, на което е издадено позволително за сеч № 0503 709/2019
Николай Иванов Антонов 2019 г.
/ трите имена, подпис, дата /
№ и дата на удостоверението за упражняване на лесовъдска практика: 3685/2011 г.


GISExplorer

Образец по чл.53, ал. 6 от НСГ

**Изготвил:** Петър Димитров

/име, фамилия/, подпис: .....
дата: 27.09.2018г.
№ и дата на удостоверението за упражняване на лесовъдска практика: 4870 / 28.11.2011 г.

**Одобрил:** .....
/име, фамилия/, подпис: .....
дата: .....
№ и дата на удостоверението за упражняване на лесовъдска практика: ..... / .....

# ТЕХНОЛОГИЧЕН ПЛАН № 1

За добив на дървесина от отдел **"61"** подотдел **"в"**
На ТП ДГС/ДЛС Хвойна */попълва се само за държавни гори/*
Община **Чепеларе**; Землище **с. Орехово**;
имот с (кадастрален идентификатор/КВС) №....., */попълва се само за недържавни гори/*

## I. Схема за добива на дървесина от насаждението

**М 1:10000**

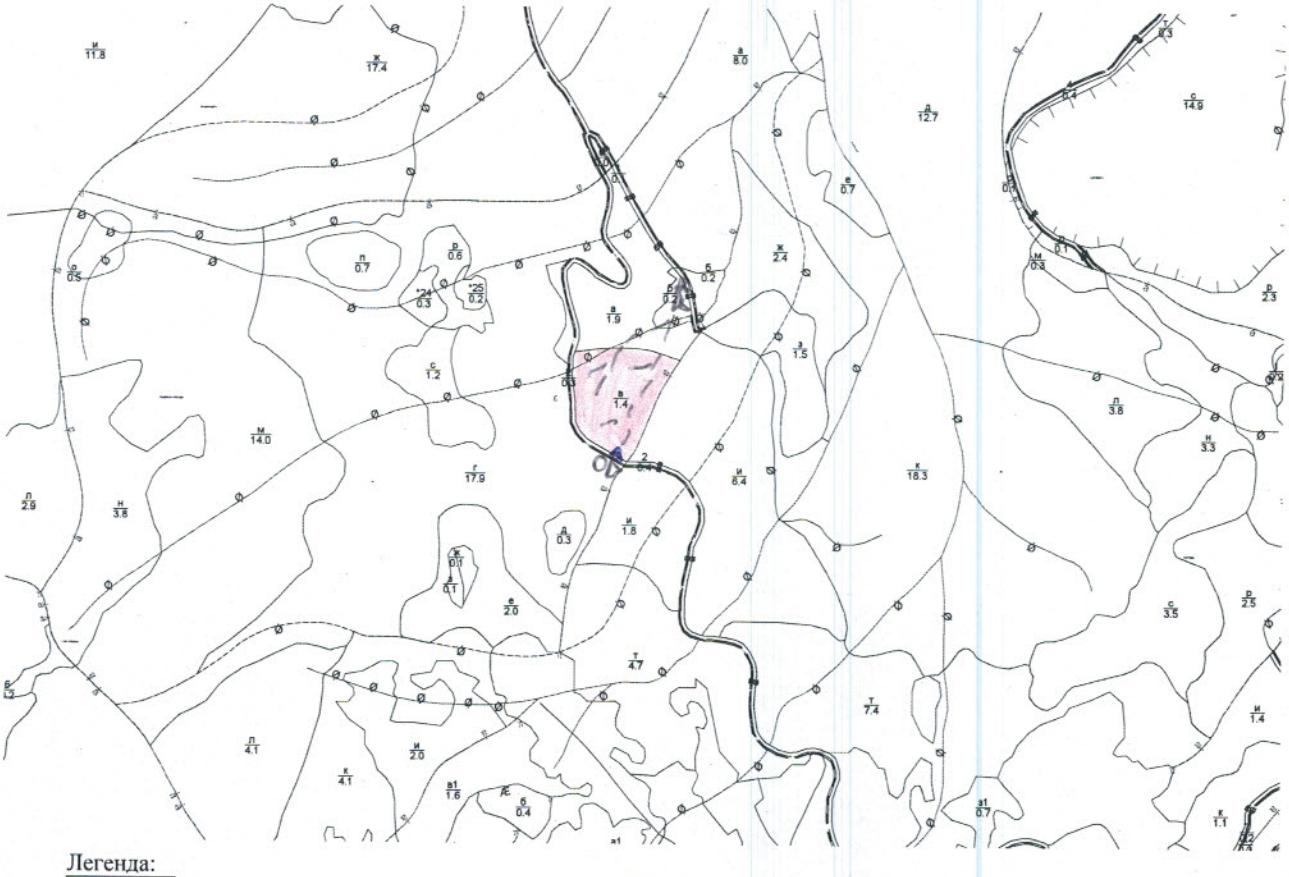

Легенда:

- ± ± ± ± — проектирани коларски вр. извозни пътища
- - - - - - — съществуващи извозни пътища
- ═══ — съществуващ автомобилен път
- ^^^^^^^ — технологична просека
- ○ — място за отпадъци
- П — място за зареждане на БМТ
- »»»»»» — проектирани тракторни вр. извозни пътища
- ▲▲▲ — временен склад
- xxxxxxx — трасе на въжена линия
- =+=+=+= — проектиран автомобилен път
- насаждение

На схемата задължително се нанасят контурите на насаждението/имота, съществуващите и проектирани временни горски пътища, технологичните просеки, просеките за въжени линии, извозни пътища, временни складове както и връзката им със съществуващата автомобилна пътна мрежа



GISExplorer

**II. Характеристика на насаждението**

1. Вид на сечта Пробирка / интензивност 25 %
Втори вид сеч ..... / интензивност .....%
2. Площ на подотдела 1.4 ха Размер на сечището.....1,4.... ха
3. Състав по план/програма Смърч - 10, Бял бор - 0, действителен .....
5. Запас на 1 ха: с клони 336 куб.м/ха , без клони 277 куб. м/ха.
6. Среден наклон на терена 18 градуса.
7. Очакван добив от маркираната дървесина **95** лежаща маса, куб.м.

| дърв. вид / категория | Бял бор - естествени | Ела | Обикновен смърч | | | дърв. вид / категория | Бял бор - естествени | Ела | Обикновен смърч | | | | |
|---|---|---|---|---|---|---|---|---|---|---|---|---|---|
| едра | 7 | 6 | 18 | | | дребна | 1 | | 1 | | | вършина | 2 |
| средна | 8 | 3 | 17 | | | дърва | 10 | 9 | 15 | | | | |

8.Наличие и характеристика на подраста преди сечта (състав, възраст, средна височина, % на покритие) .....
.....
9. Средно извозно разстояние …150.м.....;
10. Други характеристики на насаждението (*токовища, сватбовища, надлесни дървета, сервитути, защитени територии, Натура 2000, защитени видове описани в доклада за гори с висока консервационна стойност, мъртва дървесина, ВОДОДАЙНИ ЗОНИ, биологично разнообразие и др.)* ....*ВКС ..... BG0001030 Р. Западни BG0002105 Персенк..*

**III. Технологични указания**

1. Дървесината в насаждението да се добива при спазване на технологичната схема по т. I
2. Сечта ще се извършва с моторен трион, ръчно; кастренето на отсечените стъбла се извършва: в сечище, .....
.....
3. Извозът от сечището до временните складове ще се осъществява с животинска сила на сортименти, ; с влачене по
терена,.....
.....
4. Проектирани нови горски автомобилни пътища съгласно Наредба 5 за строителството в горските територии без промяна на предназначението им: дължина .....м. широчина .....м.
5. Изграждане и ремонт на временни извозни горски пътища:
5.1 Тракторни – допустимо разстояние между тях .....м (не по-малко от 40 м), дължина .....м, широчина 4 м.
5.2 Коларски - разстояние между тях.....м (не по-малко от 40 м), дължина .....м, широчина ... м

6. Просеки за въжени линии: ..... бр.
допустимо разстояние между просеките ..... м., дължина ..... м., широчина ..... м.
7. Направа на технологични просеки .....бр.
допустимо разстояние между тях .....м., дължина .....м., широчина ..... м.
8. Изграждане на нови временни складове (бр., площ в ха) .....
.....
9. Мерки за опазване на оставащите на корен дървета, подраста, младиняка и почвата повалянето на маркираните дървета да става в посока на извоза , след приключване да се задръстят извозните пътища.....
10. Начини за почистване на сечището - събиране на вършината на купове в сечището
11. Други указания: Да се спазва ЗГ и подзаконовите нормативни актове.
.....
.....
Да се изнасят битовите отпадъци от сечището извън горските територии на определените за това места.
12. Всички операции по подготвителните и основните работи да се извършват съгласно

**ЗАПОЗНАТ с технологичния план:** ...../попълва се след издаването на позволителното за сеч/
Лицето по чл. 108, ал. 2 от ЗГ, на което е издадено позволително за сеч № 0502701/2019
..... Николай Иванов Николов .....
/ трите имена, подпис, дата
№ и дата на удостоверението за упражняване на лесовъдска практика: ...3685/2011г.



GISExplorer

Образец по чл.53, ал. 6 от НСГ

**Изготвил:**
.....
.....
/име, фамилия/, подпис: .....
дата: .....;
№ и дата на удостоверението за упражняване на лесовъдска практика: 1886 / .....

**Одобрил:**
.....
.....
/име, фамилия/, подпис: .....
дата: .....
№ и дата на удостоверението за упражняване на лесовъдска практика: ..... / .....

инж. Борис Василев Кърдински
Директор ТП ДГС Хвойна
Удостоверение № 8162/23.10.2012 г.

# ТЕХНОЛОГИЧЕН ПЛАН № 1..

За добив на дървесина от отдел **"215"** подотдел **"ж"**
На ТП ДГС/~~ДЛС~~ ..Хвойна..... */попълва се само за държавни гори/*
Община **Чепеларе**; Землище **с. Орехово**;
имот с (кадастрален идентификатор/КВС) №....., */попълва се само за недържавни гори/*

## I. Схема за добива на дървесина от насаждението

**М 1:10000**

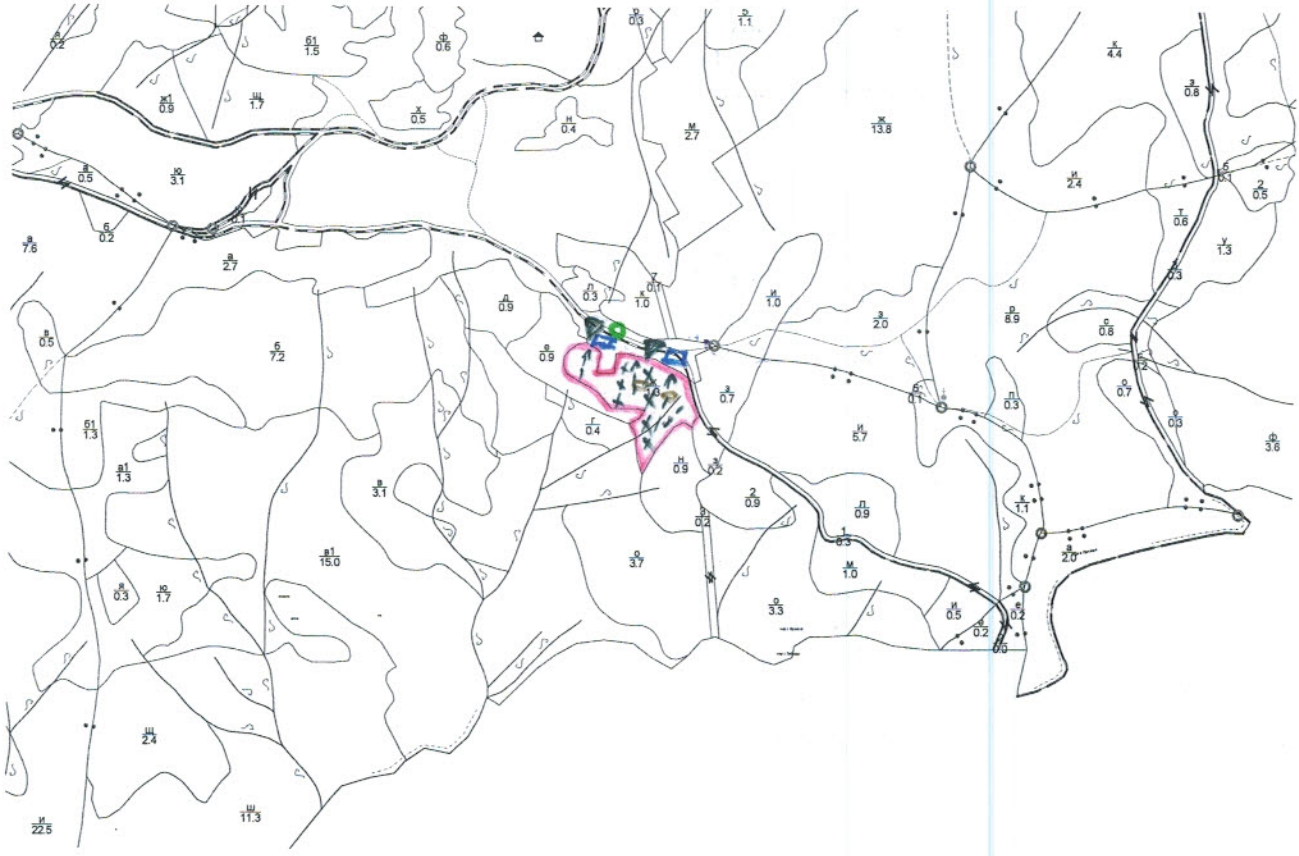

Легенда:

| | |
|---|---|
| ± ± ± ± проектирани коларски вр. извозни пътища | »»»»»» проектирани тракторни вр. извозни пътища |
| - - - - - - съществуващи извозни пътища | ▲▲▲ временен склад |
| ═══ съществуващ автомобилен път | xxxxxxx трасе на въжена линия |
| ^^^^^^ технологична просека | =+=+=+= проектиран автомобилен път |
| място за отпадъци | сандъче с пясък |

На схемата задължително се нанасят контурите на насаждението/имота, съществуващите и проектирани временни горски пътища, технологичните просеки, просеките за въжени линии, извозни пътища, временни складове както и връзката им със съществуващата автомобилна пътна мрежа



GISExplorer

## II. Характеристика на насаждението

1. Вид на сечта Постепенна / интензивност 20 %
Втори вид сеч ..... / интензивност …….%
2. Площ на подотдела 1.3 ха Размер на сечището....1.3 ха.... ха
3. Състав по план/програма Бял бор - 10, Смърч - 0, Смърч - 8, Бял бор - 2, действителен ……
5. Запас на 1 ха: с клони 208 куб.м/ха , без клони 144 куб. м/ха.
6. Среден наклон на терена 25 градуса.
7. Очакван добив от маркираната дървесина **97** лежаща маса, куб.м.

| дърв. вид / категория | Бял бор - естествени | Черен бор - естестве | Обикновен смърч | | | дърв. вид / категория | Бял бор - естествени | Черен бор - естестве | Обикновен смърч | | | | |
|---|---|---|---|---|---|---|---|---|---|---|---|---|---|
| едра | 64 | 6 | 6 | | | дребна | 1 | | | | | вър-шина | 4 |
| средна | 4 | | | | | дърва | 15 | 1 | | | | | |

8.Наличие и характеристика на подраста преди сечта (състав, възраст, средна височина, % на покритие) ……
……..
9. Средно извозно разстояние ..150 м..;
10. Други характеристики на насаждението (*токовища, сватбовища, надлесни дървета, сервитути, защитени територии, Натура 2000, защитени видове описани в доклада за гори с висока консервационна стойност, мъртва дървесина, вододайни зони, биологично разнообразие и др.*) В натура 2000 BG0002105 и BG0001030

## III. Технологични указания

1. Дървесината в насаждението да се добива при спазване на технологичната схема по т. I
2. Сечта ще се извършва с (моторен трион, ръчно, машини; кастренето на отсечените стъбла се извършва: в сечище, на временен склад) БМТ ръчно кастрене на отсечените стъбла и се извършва в сечището.
3. Извозът от сечището до временните складове ще се осъществява с Специализиран трактор и въжена линия, - влачене по терен до 8 м и на в.л. на къси - 4 м секции.
на (цели стъбла, дълги/къси секции, сортименти, чипс и др.; с влачене по терена, изцяло натоварени) ……..
……
4. Проектирани нови горски автомобилни пътища съгласно Наредба 5 за строителството в горските територии без промяна на предназначението им: дължина ……м. широчина ……м.
5. Изграждане и ремонт на временни извозни горски пътища:
5.1 Тракторни – допустимо разстояние между тях .....м (не по-малко от 40 м), дължина ……м, широчина 4 м.
5.2 Коларски - разстояние между тях.....м (не по-малко от 40 м), дължина ..…м, широчина ... м
6. Просеки за въжени линии: ……. бр.
допустимо разстояние между просеките ..... м., дължина ..... м., широчина ..... м.
7. Направа на технологични просеки .....бр.
допустимо разстояние между тях .....м., дължина ……м., широчина ..... м.
8. Изграждане на нови временни складове (бр., площ в ха) .....
.....
9. Мерки за опазване на оставащите на корен дървета, подраста, младиняка и почвата Извозването на добитата дървесина да не наранява подраста, определения подраст да се отглежда
10. Начини за почистване на сечището Отпадъците от сечта да се събират на въжени
11. Други указания: Да се спазват разпоредбите на ЗГ и позаконовите актове.
……
Да се изнасят битовите отпадъци от сечището извън горските територии на определените за това места.
12. Всички операции по подготвителните и основните работи да се извършват съгласно изискванията на Правилника за здравословни и безопасни условия на труд в горите и правилата за противопожарна безопасност в горите.

**ЗАПОЗНАТ с технологичния план:** ……/попълва се след издаването на позволителното за сеч/
Лицето по чл. 108, ал. 2 от ЗГ, на което е издадено позволително за сеч № 0508344
…Евтим Рисе Стоилов - 31.07.2011г.……
/ трите имена, подпис, дата -/
№ и дата на удостоверението за упражняване на лесовъдска практика: № 3475 / 27.06.2011 г.



GISExplorer